C.3.3 KOORDINAČNÍ SITUACE č. 3, M 1:500

SEZNAM SO:

SO 019	SSZ v km 8,23
SO 020	SSZ v km 8,39
SO 106	Úprava místních komunikací a chodníků
SO 203	Lávka v km 8,12
SO 203.1	Úprava koryta Nisy v km 8,12
SO 204	Most v km 9,53
SO 204.1	Úprava koryta vodoteče v km 9,53
SO 204.2	Opěrná zeď v km 9,53
SO 271	Zajištění svahu v km 8,10 – 8,24
SO 272	Opěrná zeď v km 8,14 – 8,21
SO 273	Armovaný svah v km 8,16 – 8,21
SO 274	Armovaný svah v km 8,36 – 8,39
SO 275	Zajištění svahu v km 8,42 – 8,56
SO 276	Zajištění svahu v km 8,72 – 8,91
SO 277	Armovaný svah v km 9,32 – 9,37
SO 278	Zajištění svahu v km 9,37 – 9,47
SO 279	Armovaný svah v km 9,48 – 9,53
SO 304	Stoka 600/900 v km 9,56
SO 348	Zrušení potrubí v km 9,53
SO 414	Přeložka nadzemního vedení NN 0,4 kV ČEZ v km 8,10
SO 415	Přeložka kabelového a nadzemního vedení NN 0,4 kV ČEZ v km 8,39
SO 427	Nové odběrné místo DPMLJ z hladiny NN DS ČEZ Distribuce v km 8,40
SO 433	Osvětlení TT a zastávek MHD v rozsahu km 7,90 – 9,75
SO 438	Silové napojení řadičů SSZ v km 7,90 – 9,75
SO 443.1	Přeložka VO TS Jablonec v km 8,10
SO 443.2	Nasvětlení lávky pro pěší SO 203 v km 8,12
SO 443.3	Provizorní přeložka VO TS Jablonec v km 8,10 – 8,25
SO 443.4	Definitivní přeložka VO TS Jablonec v km 8,10 – 8,25
SO 443.5	Přeložka VO TS Jablonec v km 8,36 – 8,41
SO 457	Přeložka OK DPMLJ v km 7,90 – 9,75
SO 469.1	Provizorní přeložka PVSEK CETIN v km 8,10 – 8,27
SO 469.2	Definitivní přeložka PVSEK CETIN v km 8,14 – 8,27
SO 501	Přeložka VTL plynovodu
SO 603	Rekonstrukce TT
SO 621	Definitivní trolejové vedení
SO 622	Trakční kabely
SO 623	Zabezpečovací zařízení
SO 624	Vyhřívání nástupišť
SO 625	Ohřev výhybek
SO 703	Oplocení
SO 803	Vegetační úpravy

SEZNAM SO:

ŠEDOU BARVOU JE VYZNAČEN SEZNAM SOUVISEJÍCÍCH STAVEBNÍCH OBJEKTŮ
(PROJEKTOVOU DOKUMENTACI, INŽENÝRSKOU ČINNOST
PRO ÚZEMNÍ ŘÍZENÍ A REALIZACI ZAJIŠŤUJE SPRÁVCE)

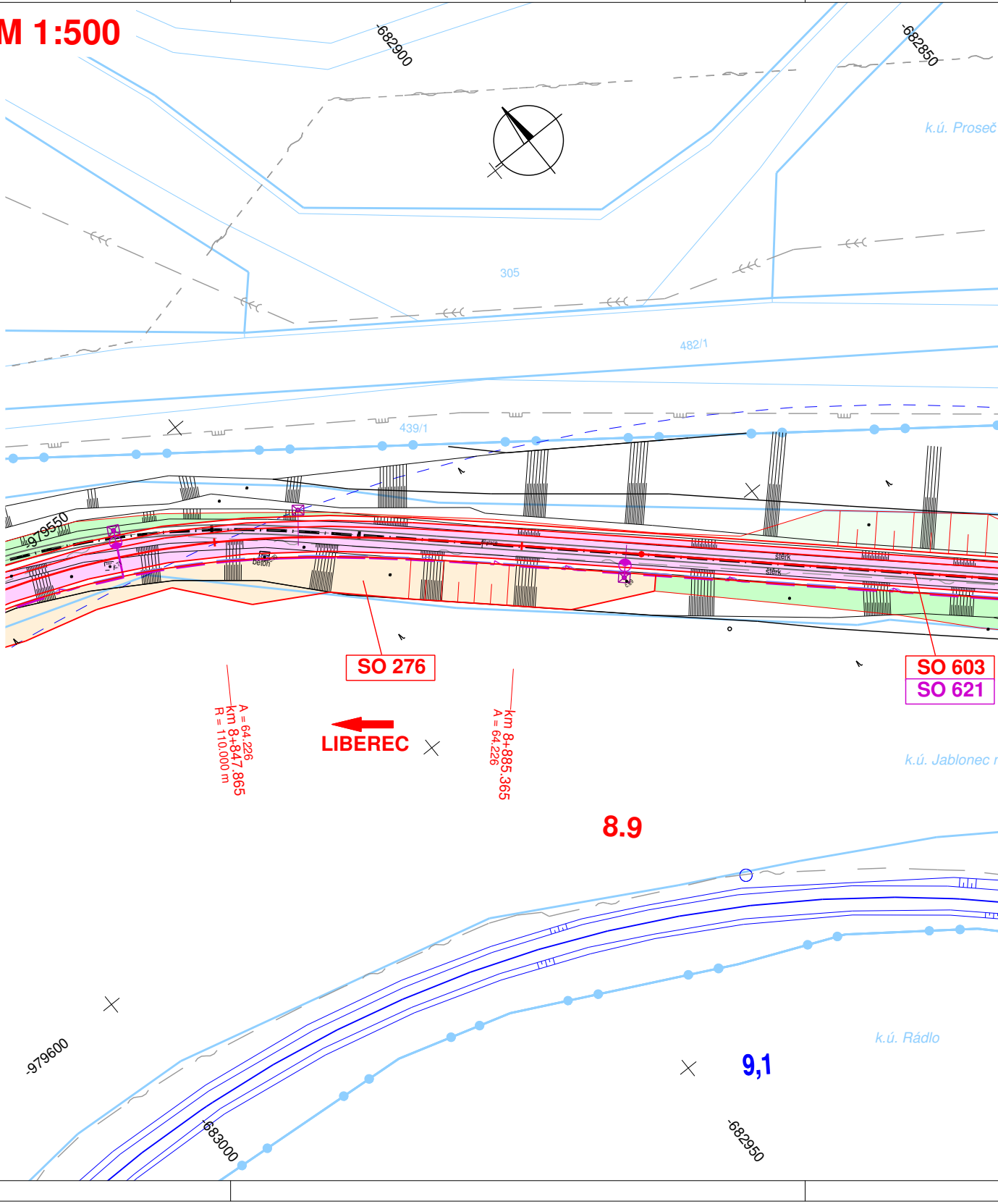
-682900
-682850
k.ú. Proseč
305
482/1
439/1
-979550
SO 276
SO 603
SO 621
A = 64,226
km 8+847,865
R = 110,000 m
LIBEREC
km 8+885,365
A = 64,226
8.9
k.ú. Jablonec n
-979600
9,1
k.ú. Rádlo
-683000
-682950

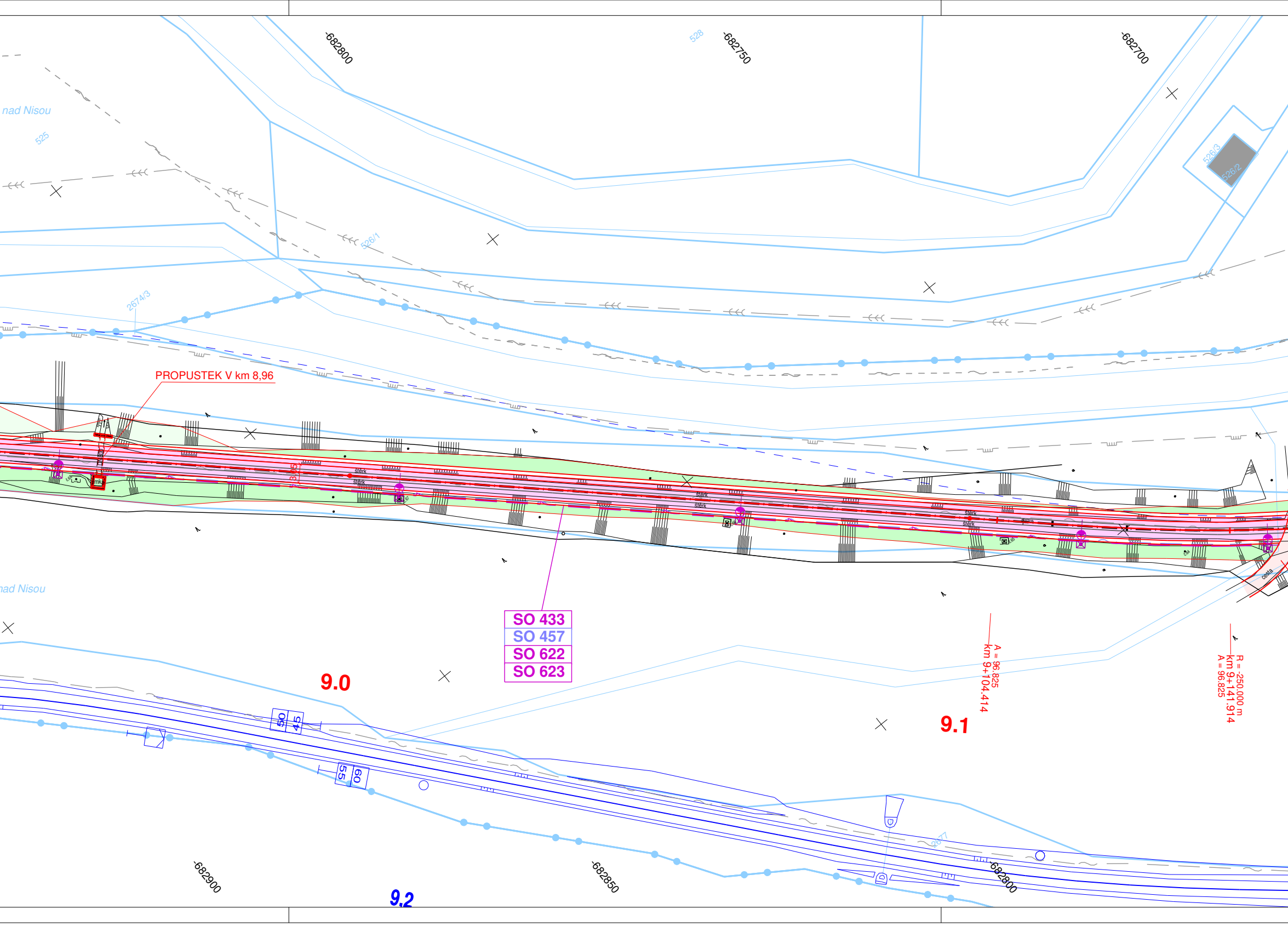
-682800
528
-682750
-682700
nad Nisou
525
526/3
526/2
526/1
2674/3
PROPUSTEK V km 8,96
DN800
3,05
štěrk
štěrk
štěrk
štěrk
štěrk
cesta
SO 433
SO 457
SO 622
SO 623
nad Nisou
9.0
A = 96.825
km 9+104.414
9.1
R = -250.000 m
km 9+141.914
A = 96.825
50
45
55
60
2677
-682900
-682850
-682800
9.2

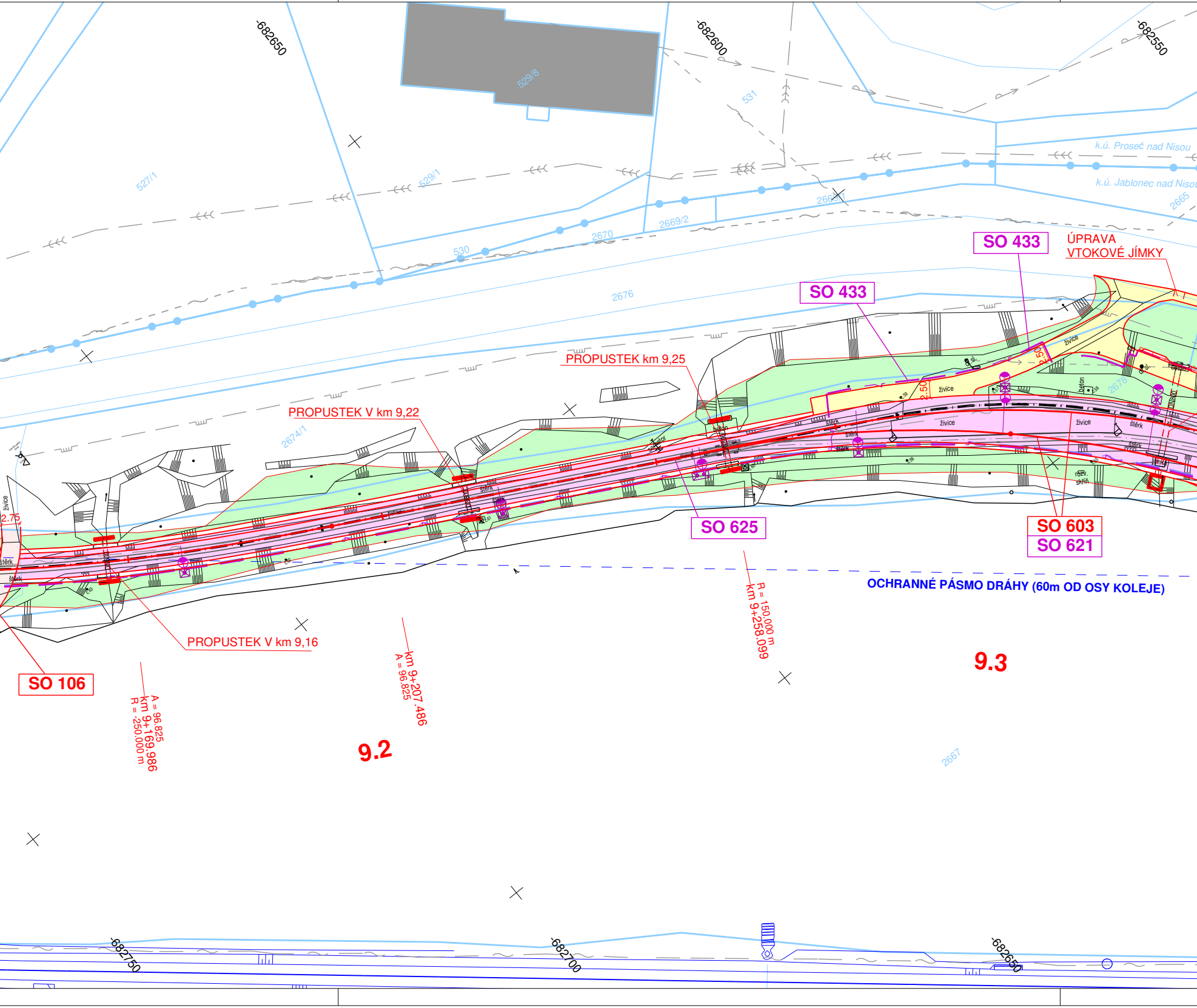
-682650
-682600
-682550
529/8
531
527/1
529/1
k.ú. Proseč nad Nisou
k.ú. Jablonec nad Nisou
2665
2669/1
2669/2
2670
530
2676
2674/1
2678
SO 433
ÚPRAVA VTOKOVÉ JÍMKY
SO 433
PROPUSTEK km 9,25
PROPUSTEK V km 9,22
živice
beton
štěrk
2,50
2,75
SO 625
SO 603
SO 621
OCHRANNÉ PÁSMO DRÁHY (60m OD OSY KOLEJE)
SO 106
PROPUSTEK V km 9,16
A = 96.825
km 9+169.986
R = -250.000 m
km 9+207.486
A = 96.825
R = 150.000 m
km 9+258.099
9.2
9.3
2667
-682750
-682700
-682650

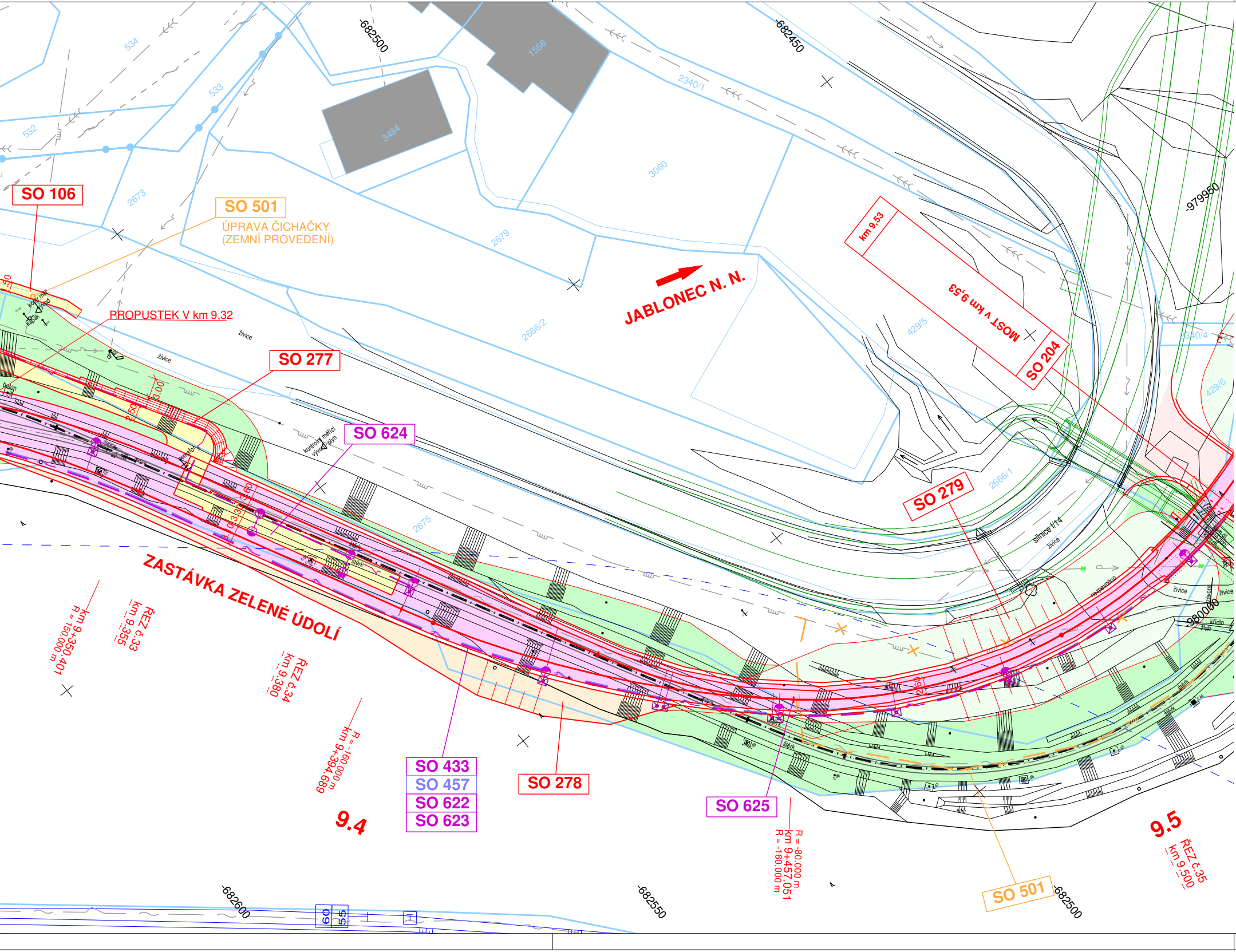
SO 106
SO 501
ÚPRAVA ČICHAČKY
(ZEMNÍ PROVEDENÍ)
PROPUSTEK V km 9,32
SO 277
SO 624
JABLONEC N. N.
km 9,53
MOST V km 9,53
SO 204
SO 279
ZASTÁVKA ZELENÉ ÚDOLÍ
km 9+350.401
R = 150.000 m
ŘEZ č.33
km 9,355
ŘEZ č.34
km 9,380
R = -160.000 m
km 9+394.689
9.4
SO 433
SO 457
SO 622
SO 623
SO 278
SO 625
R = -80.000 m
km 9+457.051
R = -160.000 m
9.5
ŘEZ č.35
km 9,500
SO 501
-682500
-682450
-682600
-682550
-682500
-979950
-980000
534
533
532
1556
3484
2340/1
3060
2673
2679
2666/2
429/5
2340/4
429/6
2666/1
2675
živice
beton
semafor
kontrolní měřicí vývod plyn
štěrk
silnice I/14
křídlo
žlab
3,00
2,50
3,60
2,60
60
55

LEGENDA:

PLOCHY:

🟪	TĚLESO TRAMVAJOVÉ TRATĚ
🟥	VOZOVKA - ASFALTOVÝ KRYT
🟦	VOZOVKA - DLAŽBA
🟨	CHODNÍKY
🟧	VJEZDY
🟩	SVAHY NÁSYPU
🟫	SVAHY VÝKOPU
🟩	VEGETAČNÍ ÚPRAVY

KATASTR NEMOVITOSTÍ:

- HRANICE KÚ
- HRANICE PARCEL
- SLUČKOVÉ ČÁRY

STÁVAJÍCÍ IS - INFORMATIVNÍ ZÁKRES:

- VODOVOD
- KANALIZACE
- PODZEMNÍ VEDENÍ VN
- PODZEMNÍ VEDENÍ NN
- PODZEMNÍ VEDENÍ NN - VO
- NADZEMNÍ VEDENÍ VN
- NADZEMNÍ VEDENÍ NN
- NADZEMNÍ VEDENÍ NN - VO
- PODZEMNÍ SDĚLOVACÍ VEDENÍ
- NADZEMNÍ SDĚLOVACÍ VEDENÍ
- PODZEMNÍ SDĚLOVACÍ VEDENÍ - UPC
- PLYNOVOD - VTL
- PLYNOVOD - STL
- PLYNOVOD - NTL
- TEPLOVOD

NAVRŽENÉ IS:

- VODOVOD
- KANALIZAČNÍ STOKA
- DEŠŤOVÁ KANALIZACE
- TRATIVOD
- PODZEMNÍ VEDENÍ VN
- PODZEMNÍ VEDENÍ NN
- PODZEMNÍ VEDENÍ NN - VO
- NADZEMNÍ VEDENÍ NN
- NADZEMNÍ VEDENÍ NN - VO
- PODZEMNÍ SDĚLOVACÍ VEDENÍ
- PLYNOVOD - NTL
- TEPLOVOD

Výškový systém: Bpv
Souřadnicový systém: S-JTSK

C.3 Koordinační situace

Objednatel:

DOPRAVNÍ PODNIK MĚST
LIBERCE A JABLONCE NAD NISOU, a.s.
Mrštíkova 3
461 71 Liberec III

Zhotovitel DÚR:	**Valbek, spol. s r.o.** Vaňurova 505/17 460 02 Liberec 3	**HIP:** ING. J. HEJRAL

Valbek	**Vypracoval**	P. DVORSKÝ		**Zak. číslo**	**15-LI31-026**
	Zodp. projektant	ING. T. LŽIČAŘ		**Datum**	**02/2017**
	Tech. kontrola	ING. J. HEJRAL		**Stupeň**	**DÚR**
	Akce **REKONSTRUKCE ČTYŘ ÚSEKŮ** **TRAMVAJOVÉ TRATI LIBEREC – JABLONEC N. N.** **ÚSEK NOVÝ SVĚT – MĚNÍRNA**			**Počet formátů**	**9 x A4**
				Měřítko	**1:500**
				Č. přílohy	**Paré**
Zhotovitel: Valbek, spol. s r.o. Vaňurova 505/17 460 07 Liberec 3	**Příloha** KOORDINAČNÍ SITUACE č. 3			**C.3.3**	